








Isikliku kasutusõiguse seadmise plaan

Tingmärgid:

-  Katastriüksuse piirid
-  Koormatava katastriüksuse piirid
-  Kasutusõigusega koormatav ala
(1 meeter äärmistest kaablitest/ reservtorudest)
-  Olemasolev keskpinge maakaabel
-  Olemasolevad reservtorud (2tk)
-  Proj. reservtoru
-  Olemasolev keskpinge maakaabli jätkumuhv

| Kinnistu registriosa nr. | Katastriüksuse tunnus, nimi ja sihtotstarve | Asukoht riigitee suhtes | IKÕ ala pindala ruutmeetrites m ² |
|--------------------------|---|---------------------------------------|--|
| 7699350 | 73501:005:0011; 1 Tallinn-Narva tee L5, Sillamäe linn, Ida-Viru maakond; Transpordimaa 100% | 1 Tallinn-Narva tee L5; 185,41 km; | 29 m ² |